

التوزيع الجغرافي للدوائر البلدية في بغداد

د. نيللي عويد مشالي

المديرية العامة للتربية في بغداد/الرصافة ٢

jabbarswois@gmail.com

مستخلص

كانت أمانة بغداد قبل العام ٢٠٠٣ تضم داخل حدودها تسع بلديات، وبفعل اتساع المدينة وزيادة عدد سكانها، واتساع عمرانها أصبحت تضم خمس عشرة بلدية بعد انقسام عدد من البلديات الكبيرة، كمدينة الصدر، والكاظمية، والأعظمية والرشيدي وبغداد الجديدة، فضلا عن تغيير عدد من أسمائها وحدودها البلدية. تقوم هذه البلديات بتقديم خدماتها إلى سكان المدينة، وكما جاء في قانون إدارة البلديات (١٦٥) لسنة (١٩٦٤) إن الغاية من البلدية هي القيام بالواجبات والخدمات العامة على أحسن وجه في منطقة معينة ومحددة من البلدة. من هنا حاولنا التعرف إلى الدوائر البلدية في مدينة بغداد، ومواقع دوائرها، وأهم معالمها، وحدودها الإدارية، ومساحتها، وعدد سكانها، وعدد وحداتها السكنية، وعدد العمارات السكنية، والعمارات التجارية فيها. تضمن البحث ثلاثة مباحث خصصنا الأول منها للحديث عن نشأة مدينة بغداد وأمانتها، وعرضنا في المبحث الثاني الدوائر البلدية في جانب الرصافة من بغداد، فيما عرضنا في المبحث الثالث الدوائر البلدية في جانب الكرخ. وختمنا البحث بجملة من الاستنتاجات.

الكلمات المفتاحية: أمانة بغداد - الدوائر البلدية - التوزيع الجغرافي

The Geographical distribution For municipal departments in Baghdad

Dr. Nelly Owaid Mashali

The General Directorate of Education in Baghdad/Al-Rusafa2

Abstract

Before 2003, the Municipality of Baghdad included within its borders nine municipalities, and due to the expansion of the city and the increase in the number of its residents, and the expansion of its urbanization, it now includes fifteen municipalities after the division of a number of large municipalities, such as Al-Sadr City, Al-Kadhimiya, Al-Adhamiya, Al-Rasheed and New Baghdad, as well as changing a number of their names and borders. Municipal. These municipalities provide their services to the city's residents. From here, we tried to identify the municipal departments in the city of Baghdad, the locations of their departments, their most important features, their administrative boundaries, their area, the numbers of their residents, their residential units, and the residential and commercial buildings in them. The research included three topics, the first of which we devoted to talking about the emergence of the city of Baghdad and its Mayoralty, and in the second topic we presented the municipal departments on the Rusafa side of Baghdad, while in the third topic we presented the municipal departments on the Karkh side. We concluded the research with a set of conclusions.

key words: Baghdad Municipality - Municipal departments - The Geographical distribution

المقدمة

بسم الله الرحمن الرحيم

الحمد لله الذي جعل الإنسان خليفة في الأرض ليعمرها، وبسط له فيها رزقه ومعاشه، وأسلكه سبلها، وأسكنه مدنها وقرأها، والصلاة والسلام على سيد الخلق أجمعين نبينا الأمين، وعلى آله الميامين، وصحبه المنتجبين..

أما بعد.. فقد كانت أمانة بغداد قبل العام ٢٠٠٣ تضم داخل حدودها تسع بلديات، وبفعل اتساع المدينة وزيادة عدد سكانها، واتساع عمرانها أصبحت تضم خمس عشرة بلدية بعد انقسام عدد من البلديات الكبيرة، كمدينة الصدر، والكاظمية، والأعظمية والرشيد وبغداد الجديدة، فضلا عن تغيير عدد من أسمائها وحدودها البلدية. تقوم هذه البلديات بتقديم خدماتها إلى سكان المدينة، وكما جاء في قانون إدارة البلديات (١٦٥) لسنة (١٩٦٤) إن الغاية من البلدية هي القيام بالواجبات والخدمات العامة على أحسن وجه في منطقة معينة ومحددة من البلدة. من هنا حاولنا التعرف إلى الدوائر البلدية في مدينة بغداد، ومواقع دوائرها، وأهم معالمها، وحدودها الإدارية، ومساحتها، وعدد سكانها، وعدد وحداتها السكنية، وعدد العمارات السكنية، والعمارات التجارية فيها.

تضمن البحث ثلاثة مباحث خصصنا الأول منها للحديث عن نشأة مدينة بغداد وأمانتها، وعرضنا في المبحث الثاني الدوائر البلدية في جانب الرصافة من بغداد، فيما عرضنا في المبحث الثالث الدوائر البلدية في جانب الكرخ. وختمنا البحث بجملة من الاستنتاجات.

هدف البحث: يهدف بحثنا إلى التعرف إلى الدوائر البلدية في مدينة بغداد، القديمة منها والمستحدثة، ومواقع دوائرها، وأهم معالمها، وحدودها الإدارية، ومساحتها، وعدد سكانها، وعدد وحداتها السكنية، وعدد العمارات السكنية، والعمارات التجارية فيها.

حدود البحث: تتمثل حدود بحثنا لحالي بـ:

١- **الحدود المكانية:** بلديات بغداد الخمس عشرة، منها ثماني في الرصافة، وسبع في الكرخ.

٢- **الحدود الزمانية:** العام ٢٠٢٠م.

منهجية البحث: اعتمدنا في بحثنا الحالي المنهج الوصفي، بالاعتماد على بيانات غير منشورة من شعب المتابعة والتخطيط في الدوائر البلدية في بغداد للعام ٢٠٢٠م، وبيانات قسم التصاميم، شعبة نظم المعلومات الجغرافية في أمانة بغداد للعام ٢٠٢٠م، فضلا عن مصادر أهمها دليل أمانة بغداد، ومجموعة أخرى من الكتب والبحوث المنشورة.

المبحث الأول

بغداد أمانتها وبلدياتها حديث النشأة وبداية التأسيس

بغداد عاصمة جمهورية العراق ومركز محافظة بغداد. واحدة من أهم المدن التاريخية؛ إذ تشير "الكتب التاريخية الصحيحة المستندة إلى الآثار المكتشفة حديثا في بغداد وأطرافها أن هذه المدينة من المدن الكلدانية القديمة العهد، وكانت عامرة قبل الميلاد بنحو ألفي سنة، وقد أيدت ذلك الكتابة المنقوشة على كثير من الأجر القديم الذي وجده الباحثون فيها، وقد كتب على بعضه بالحرف المسماري اسمها (بل دودو)، وعلى بعضه بغدادو أو بغدانو". (الأعظمي ١٩٢٦م: ٣)

فيما بعد شكلت بغداد أهم مركز حضاري في العالم خلال العصور الوسطى، فعندما عزم الخليفة أبو جعفر المنصور (١٣٦-١٥٨هـ) على التحول من مدينة الهاشمية باختياره موضع مدينته الجديد، على الجانب الغربي لنهر دجلة، وان تكون مدورة يتوسطها القصر والمسجد، فقد أراد ابتكار طرز جديدة في تخطيط المدينة تتصف بتنظيم هندسي دقيق، إذ يعدّ تصميم مدينة بغداد بحق أعلى ما بلغه فن تخطيط المدن في العالم العربي والاسلامي من رقي وتناسق، فشُرع

في بنائها سنة (١٤٥ هـ / ٧٦٢م)، بحيث صممها المنصور بنفسه لتكون ذات طابع متميز لم يألفه الناس في المدن الأخرى التي شهدها. (مجموعة مؤلفين (١٩٩٠): ٧/٢)

خلال عصر الخليفة هارون الرشيد، شهد الجانب الشرقي من بغداد اتساعا كبيرا وحركة عمران واسعة، إذ شيدت القصور الفخمة والمساجد الكبيرة، واستمر الخلفاء من بعده في تشييد الأبنية الفخمة ودور العلم، وأضاف إليها العلماء كل جديد ومبتكر، الى جانب ما انتقل إليها من تراث مدينتي البصرة والكوفة، ففي الوقت الذي كانت فيه الفوانيس الزيتية تضاء بها الشوارع وتزدان بها جدران الأزقة، كانت أوروبا العصور الوسطى تقبع تحت ظلام الشوارع والأزقة من جهة، وتحت ظلام الجهل والفقر من جهة أخرى. (نصار (٢٠٠٥): ١٩)

لكن ما أن حل القرن السابع الهجري/ الثالث عشر الميلادي، حتى كان سقوط بغداد في أيدي المغول بقيادة هولاكو، فقتلوا الخليفة المعتصم بالله، ودمروا وحرقوا، ولم تسلم من أيديهم دور العلم ومكتبات بغداد، ما أدخلها في عصر مظلم، عرف بعصر الإيلخانيين الذي استمر ثمانين سنة.

أما الحقبة الجلائرية التي استمرت ثلاث وسبعين سنة (١٣٣٨ - ١٤١١م)، فقد انتابها هي الأخرى حالات التدهور والانحطاط في حياة المدينة الاجتماعية والسياسية. تعاقب على حكم بغداد في المدة بين العامين (١٤١١_١٥٠٨م) دولتا الخروف الأسود والخروف الأبيض، وخلال هذه المدة قاست المدينة من ظروف التدهور والركود الشيء الكثير. (مجموعة مؤلفين (١٩٩٠): ٨/٢) ثم توالى حقب الاحتلال عليها حتى احتلها الفرس، ثم مالبت أن انتزعتها العثمانيون الأتراك من الفرس في العام ٩١٤هـ/ ١٥٣٥، وبقيت ترزح تحت الحكم العثماني لأربعة قرون، حتى انهيار الدولة العثمانية وخروجها من الحرب العالمية الأولى خاسرة، واحتلال الإنكليز بغداد في آذار من العام ١٩١٧م. (ينظر: العلاف (١٩٦٠): ٢٤٣) في آب من العام ١٩٢١م توجَّ فيصل الأول ملكا على العراق، وبهذا أرسى شكل الحكم الجديد في العراق ملكية دستورية منذ ذلك الحين حتى قيام الجمهورية في العام ١٩٥٨م. (ينظر: الحسني (٢٠٠٨): ٢٣٣ / ١)

من المعروف أن بغداد تنقسم الى قسمين؛ شرعة الرصافة في الجانب الشرقي من المدينة تنمو على امتداد النهر في اتجاهين: الى الشمال الغربي نحو الأعظمية، والى الجنوب الشرقي نحو الجادرية، فيما تحول مجمع السكك الحديدية وما جاوره من مناطق سكنية في الكرخ الجانب الغربي من المدينة الى مركز حضري كبير. (بابان؛ (٢٠١٣): ٢٢/٢). في العام ١٩٣٦ أعد أول تصميم اساسي لبغداد مهندسين ألمانيين هما: (بريكس وبروفينز) اللذين اقترحا فيما اقترحاه، فتح شارعين جديدين عريضين موازيين لشارع الرشيد، اصبح أحدهما يعرف باسم شارع غازي (شارع الكفاح حاليا)، والآخر باسم شارع الشيخ عمر (نسبة الى مرقد الشيخ عمر السهروردي). واستمر شارع الرشيد في أداء دوره بوصفه مركزا رئيسا للحياة التجارية والاقتصادية. وخلال المدة نفسها شهدت الكرخ تطورات مهمة كثيرة، كإنشاء المطار الدولي الجديد (مطار المتنى حاليا)، ومحطة الاذاعة، وتوسيع مجمع السكك الحديدية، الذي انتهى العمل فيه العام ١٩٥١م بإنشاء محطة غربي بغداد العالمية المتميزة بقبتها الخضراء، ومعسكر الوشاش، الذي اصبح اليوم منتزه الزوراء. (دليل أمانة بغداد (د.ت): ١٦)

في ١٤ تموز ١٩٥٨ قامت الثورة ضد النظام الملكي، وأعلن النظام الجمهوري في العراق، فكان ذلك بداية تحول حاسم في مجرى الأحداث بالنسبة للبلد وللعاصمة على السواء، إذ تسارعت عملية النمو الحضري تسارعا لم يسبق له مثيل في تاريخ بغداد. شهدت حقبة الستينيات توسعا أفقيا حادا في استغلال الأرض للسكن في المدينة، فخلال العامين ١٩٦٠ - ١٩٦١م فقط قسّمت نحو عشرة كيلومترات مربعة في المدينة الى قطع كبيرة، وبيعت الى جمعيات الإسكان التي شرعت ببنائها على شكل منازل مستقلة، وهكذا برزت الى الوجود ظاهرة (المدن) الصغيرة داخل بغداد، وكان من جملة المظاهر الحضرية التي أنجزت خلال هذه المدة أيضا، شق قناة الجيش بطول ٢٣ كم بضافها الخضر، وجسر ١٤ تموز المعلق، ومدينة الطب بطوابقها العشرة المطلة على نهر دجلة، ونصب الحرية في ساحة

التحرير للفنان العراقي الراحل (جواد سليم)، الذي يكاد يشكل أبرز السمات المعاصرة للمدينة. كما أكملت حينئذ بناية وزارة التخطيط التي صممها المعماري الايطالي الشهير (جيو بونتي). (جبرا، وفتحي؛ ١٩٨٧م: ١٤٠)

أمانة بغداد النشأة وتاريخ التأسيس:

تعد أمانة بغداد واحدة من دوائر الدولة الخدمية التي انبثقت بها أعمال كثيرة تجلت في تقديم أفضل الخدمات البلدية للمواطنين من سكان بغداد، ويعود تاريخ تأسيس هذه المؤسسة الى زمن الدولة العثمانية (في عهد الوالي العثماني مدحت باشا) في العام ١٢٨٥هـ الموافق ١٨٦٨م، اذ عين حينها السيد ابراهيم الدفتري أول رئيس بلدية في بغداد، وذلك في العام ١٨٧٧م.

صدر قانون البلديات العثماني الذي عينت بموجبه الحكومة العثمانية واجبات البلديات وتشكيلاتها والمجلس البلدي الذي يتألف منها، واستنادا لقانون البلديات آنذاك قسمت بلدية بغداد الى ثلاثة أقسام وهي كما يأتي: (نصار (٢٠٠٥): ١٠٤)

القسم الأول: يشمل هذا القسم الرصافة وهو الجانب الشرقي من المدينة.

القسم الثاني: يشمل منطقة باب الشيخ ويقع أيضا في الجاني الشرقي من المدينة.

القسم الثالث: وقد شمل منطقة الكرخ في الجانب الغربي من بغداد.

وجرى تعيين رئيسا للبلدية، وكذلك لكل قسم من هذه الأقسام الثلاثة، ولكن في العام ١٩٠٧ أعيد توحيد هذه الأقسام الثلاثة، إذ جعلت بموجب هذا الدمج بلدية واحدة لبغداد، وقد تعاقب بعد هذه الحقبة الزمنية على رئاسة البلدية في بغداد عدة اشخاص وهي سنوات ما قبل الحرب العالمية الأولى، وبعدها شهدت المدينة في هذه الحقبة تغيرات مادية كثيرة. وفي العام ١٩٣١ صدر قانون إدارة البلديات رقم ٨٤ لسنة ١٩٣١، إذ نص هذا القانون على تسمية بلدية بغداد بأمانة العاصمة، وتسمية رئيسها بأمين العاصمة، وإلغاء قانون البلديات العثماني مع جميع الأنظمة والتعليمات والبيانات الصادرة بموجبه. (دليل أمانة بغداد (د.ت): ٢١)

كانت أمانة بغداد ترتبط بوزارة الداخلية حتى قيام ثورة الرابع عشر من تموز من العام ١٩٥٨، إذ صدر قانون السلطة التنفيذية رقم ٧٤ لسنة ١٩٥٩ الذي نص على تشكيل وزارة البلديات، ثم صدر بعد ذلك نظام وزارة البلديات رقم ٤٥ لسنة ١٩٦٠ الذي عدّ أمانة العاصمة واحدة من المؤسسات التابعة لوزارة البلديات، وبذلك فكّ ارتباط أمانة العاصمة بوزارة الداخلية وإحاقها بوزارة البلديات. وقد ساعد هذا الارتباط على قيام أمانة بغداد بتنفيذ الواجبات والمهام المكلفة بها بشكل يجعلها قادرة على تقديم الخدمات البلدية لسكان بغداد، والعمل على تحقيق أهدافها وبحسب الامكانيات المتوفرة لديها في ذلك الوقت.

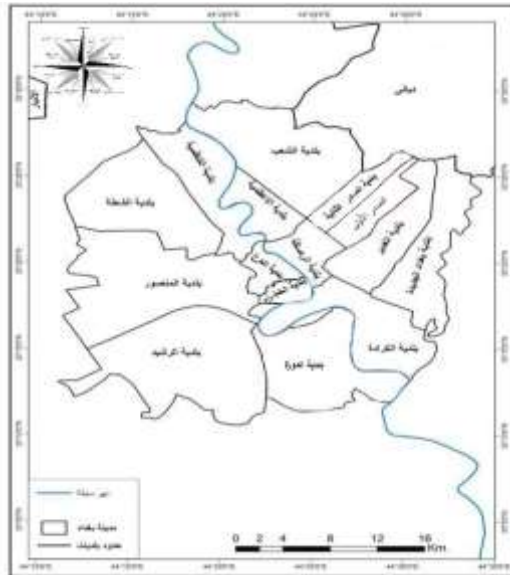
استمر هذا الارتباط حتى بداية العام ١٩٧٠ حين صدور قرار مجلس قيادة الثورة المنحل المرقم ٢٦٤ والمؤرخ في ١١/٣/١٩٧٠ الذي تضمن إلحاق أمانة العاصمة برئاسة ديوان رئاسة الجمهورية، وفك ارتباطها بوزارة البلديات، وتحويل السيد أمين العاصمة الصلاحيات الممنوحة للوزير بموجب أحكام قانون السلطة التنفيذية رقم ٥٠ لسنة ١٩٦٤ المعدل. وقد صدر بعدها قرار من مجلس قيادة الثورة المنحل المرقم ٩٠٤ في ٢٣/٧/١٩٧٩ بفك ارتباط أمانة العاصمة من ديوان رئاسة الجمهورية وارتباطها مباشرة بمجلس الوزراء، وفي العام ١٩٨٧ جرى تغيير تسميتها الى (أمانة بغداد) بدلا من (أمانة العاصمة)، وظلت تحمل هذه التسمية حتى يومنا هذا. (دليل أمانة بغداد (د.ت): ٢٢)

المبحث الثاني

الدوائر البلدية التابعة لمدينة بغداد/الرصافة

بعد صدور قانون أمانة بغداد رقم (١٦) لسنة ١٩٩٥ المعدل ألغيت تسمية الوحدات البلدية وتشكلت بدلا عنها مديريات بلديات عامة، وقبل العام ٢٠٠٣ كان عدد البلديات داخل حدود أمانة بغداد تسع بلديات، وصار عددها خمس عشرة بلدية في الوقت الحاضر، بعد انقسام عدد من البلديات الكبيرة وانشطارها، كمدينة الصدر، والكاظمية، والأعظمية والرشيد وبغداد الجديدة، فضلا عن تغيير عدد من أسمائها وحدودها البلدية. إذ صارت تضم بلديات الصدر الأولى، والصدر الثانية، والغدير، والأعظمية، والشعب، والكرادة، والرصافة في جانب الرصافة، وبلديات الكاظمية، والشعلة، والمنصور، والرشيد، والدورة، والكرخ، وبلدية الخضراء وشارع المطار في جانب الكرخ. وكما في الخريطة (١) في أدناه:

خريطة (١)



المصدر: من عمل الباحثة بالاعتماد على أمانة بغداد، شعبة نظم المعلومات الجغرافية، بيانات غير منشورة للعام ٢٠٢٠م

جاء في قانون إدارة البلديات (١٦٥) لسنة (١٩٦٤) تعريف البلدية بأنها: مؤسسة محلية لها شخصية معنوية تقوم بالأعمال والخدمات العامة المنصوص عليها في هذا القانون أو أي قانون آخر. وجاء في المادة الثانية منه: إن الغاية من البلدية الموجودة عند نفاذ هذا القانون أو التي تحدث بعد نفاذه هي القيام بالواجبات والخدمات العامة على أحسن وجه في منطقة معينة ومحددة من البلدة على وفق أحكام هذا القانون ولللمجلس صلاحية تعيين المناطق البلدية وتوسيعها وإدماجها وتقسيمها بموافقة مجلس المحافظة ومصادقة الوزير وينفذ ذلك ببيان ينشر في الجريدة الرسمية. ونصت المادة الرابعة ان تكون للبلدية خريطة ووصفة حدود مصدقتين من الوزير تتضمنان اسم البلدية وحدودها بصورة مفصلة. (زوري؛ ٢٠٠٨م: ٤١)

يضم جانب الرصافة من بغداد ثماني دوائر بلدية تقدم خدماتها لمواطني هذه المناطق؛ تعد بلدية مركز الرصافة أكبرها من حيث عدد الأحياء وعدد المحلات؛ إذ تضم (١٣) حياً، فيها خمس وأربعون محلة. وفيما يأتي عرض للدوائر البلدية في مدينة بغداد/ الرصافة، ومواقع دوائرها، وأهم معالمها، وحدودها الإدارية، ومساحتها، وعدد سكانها، وعدد وحداتها السكنية، وعدد العمارات السكنية، والعمارات التجارية فيها.

دائرة بلدية مركز الرصافة

تحوي بلدية مركز الرصافة مجموعة من المباني التاريخية والتراثية، والدور التقليدية، والمدارس، والمساجد تعود الى حقبة زمنية تمتد الى الخلافة العباسية. يحيط المنطقة سور تاريخي للمدينة القديمة ما تزال بعض الدلالات التاريخية تشير اليه، مثل الباب الوسطاني والباب المعظم، وأغلب المناطق القديمة ذات طابع شعبي، يتسم بضيق الأزقة والشوارع، وان انتشار الاسواق الرئيسية والمرافد الدينية وكراجات النقل، يؤدي الى توافد الزائرين يوميا لغرض التسوق وقضاء احتياجاتهم المختلفة. (دليل أمانة بغداد (د.ت): ٢١٩)

يحدّ دائرة بلدية مركز الرصافة من الشمال شارع القناة، ومن الجنوب نهر دجلة، ومن الشرق شارع بور سعيد، ومن الغرب شارع صفي الدين الحلي. تقع الدائرة البلدية لبلدية الرصافة في حي الشيخ عمر في المحلة ١٣٧، زقاق ٢٩. تبلغ المساحة الكلية للدائرة ٢١,٥ كم مربع، وعدد نفوسها التقريبي يقدر بـ (٥٠٠٠٠٠) نسمة. وعدد المراكز البلدية فيها عشرة مراكز. أما عدد الوحدات السكنية دائرة بلدية مركز الرصافة تقدر بـ (٢٧٧٢٢) وحدة سكنية، وعدد العمارات السكنية فيها (١٤٤) عمارة سكنية، أما العمارات التجارية فيها فعددها يبلغ (٤٧٧) عمارة تجارية. وتضم دائرة بلدية مركز الرصافة مجموعة من المعالم الدينية والتراثية والحضارية تتمثل بمرقد الشيخ عبد القادر الكيلاني، وجامع الخلاني، ومرقد عثمان بن سعيد، ومرقد حسين بن روح، ومرقد سيد سلطان علي، ومرقد السمري، ومرقد الامام الغزالي، ومرقد احمد بن حنبل، وكنيسة السبتيين، وكنيسة الكلدان، وكنيسة ام الاحزان، وكنيسة بيتر باترك، وجامع خان مرجان، ومسكن سلمان النقيب، وخان الشاهيندر، وبيت الحكمة، والقصر العباسي، ومجمع المحاكم المدنية، والمتحف البغدادي، والمدرسة المستنصرية، وجامع الوزير، وسوق السراي، وسوق الصفارين، وشارع المنتبي. في دائرة بلدية مركز الرصافة ثلاثة عشر حيا سكنيا، كل حي منها يضم عددا من المحلات مجموعها خمس وأربعين محلة. الجدول (١) في أدناه يبين أسماء الأحياء، وأرقام المحلات فيها.

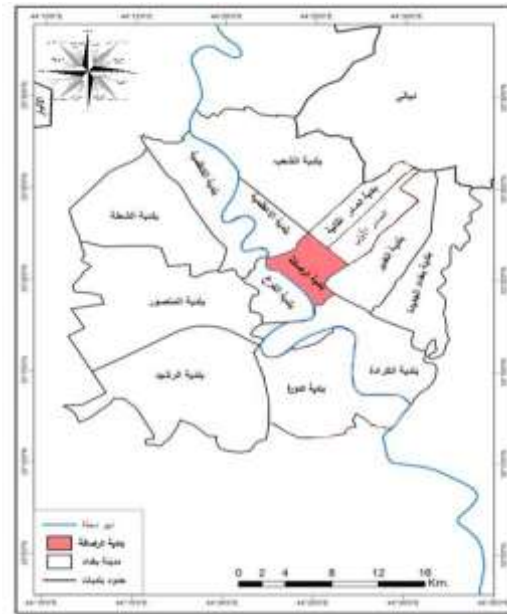
جدول (١) يبين أسماء الأحياء في دائرة بلدية مركز الرصافة، وأرقام محلاتها

ت	اسم الحي	ارقام المحلات	المجموع
١	حي ابي نواس	١٠٢	١
٢	حي الرشيد	١٠٤-١٠٦-١٠٨-١١٠-١١٢-١١٤	٦
٣	حي الطب	١١٦-١١٨-١٢٠	٣
٤	حي السعدون	١٠١	١
٥	حي النضال	١٠٣-١٠٥	٢
٦	حي الجمهورية	١٠٧-١٠٩-١١١-١١٣-١١٥-١١٧-١١٩	٧
٧	حي الكيلاني	١٢١-١٢٣-١٣٣-١٣٥-١٤٣	٥
٨	حي الشيخ عمر	١٢٥-١٢٧-١٢٩-١٣١-١٣٧-١٣٩-١٤١-١٤٥	٨
٩	حي العلوم	١٤٧-١٤٩	٢
١٠	حي النيل	٥٠١-٥٠٣-٥٠٩	٣
١١	حي الادريسي	٥٠٥-٥٠٧	٢
١٢	حي المستنصرية	٥٠٢-٥٠٤-٥٠٦	٣
١٣	حي ١٤ تموز	٥٠٨-٥١٠	٢
٤٥	المجموع الكلي		

المصدر: من عمل الباحثة بالاعتماد على بيانات دائرة بلدية مركز الرصافة، شعبة المتابعة والتخطيط.

في أدناه خريطة (١) تبين موقع بلدية مركز الرصافة من مدينة بغداد وحدودها الإدارية:

خريطة (٢)



المصدر : من عمل الباحثة بالاعتماد على أمانة بغداد، شعبة نظم المعلومات الجغرافية، بيانات غير منشورة للعام ٢٠٢٠م

دائرة بلدية الأعظمية

كانت الأعظمية قبل قيام الدولة العراقية ناحية خارج أسوار بغداد، وكانت قصبته مركزا لناحية الأعظمية، وكان يديرها موظف إداري (مدير ناحية)، تابع للواء بغداد. وتعدّ بلدية الأعظمية واحدة من أقدم البلديات في بغداد إذ أنشئت في العام ١٢٩٦هـ-١٨٧٨م أول بلدية وانتخب مجلسها البلدي، وكان المرحوم جعفر الريس أول رئيس لها(نصار؛ ١٤٢٧هـ: ١٩٦). بقيت بلدية الأعظمية دائرة واحدة منذ تشكيلها تسمى (وحدة بلدية الأعظمية)، وكان يترأسها مدير عام حتى جرى شطرها في العام ٢٠٠٦، الى بلديتين هما: (دائرة بلدية الأعظمية)، و (دائرة بلدية الشعب). وتعد دائرة بلدية الأعظمية من الدوائر ذات الخصوصية من الناحية السكنية والتجارية، فضلا عن كونها مستقبلة للوافدين، وذلك لوجود ضريح الامام أبي حنيفة النعمان، وتعدّ أيضا ممرا للوافدين الى مرقد الامام موسى بن جعفر (ع). (دليل أمانة بغداد (د.ت): ٢٣١)

يحدّ دائرة بلدية الأعظمية من الشمال نهر دجلة، ومن الجنوب شارع صفي الدين الحلي، ومن الشرق قناة الجيش، ومن الغرب نهر دجلة. وتقع دائرتها البلدية قرب مستوصف الدهاليك في المحلة ٣١٨/ شارع ٣١. وتبلغ المساحة الكلية للدائرة ٣٢ كم مربعا، ويبلغ عدد نفوسها (٦٠٠٠٠٠) نسمة، وتضم ستة مراكز بلدية. ويبلغ عدد الوحدات السكنية في دائرة بلدية الأعظمية (١٠٠٠٠٠) وحدة سكنية، وعدد العمارات السكنية فيها (١٢٠) عمارة، ويبلغ عدد العمارات التجارية (٦٤٤) عمارة، أما عدد المحال التجارية في الدائرة بلغ (٤٧٢٢) محلا تجاريا. وتضم دائرة بلدية الأعظمية عددا من المعالم الدينية والحضارية متمثلة بـ: جامع ومرقد الامام أبي حنيفة النعمان، والمقبرة الملكية، ومرقد الامام الطبري بحديقة الرحبي، وكلية بغداد، وكنيسة مريم العذراء، ومتحف ثورة مايس. (دليل أمانة بغداد (د.ت): ٢٣٢). الأحياء السكنية في دائرة بلدية الأعظمية سبعة أحياء، تضم مجموعة من المحلات يبلغ عددها (٢٨) محلة، الجدول (٢) في أدناه يبين أسماء أحياء البلدية، وأرقام المحلات فيها.

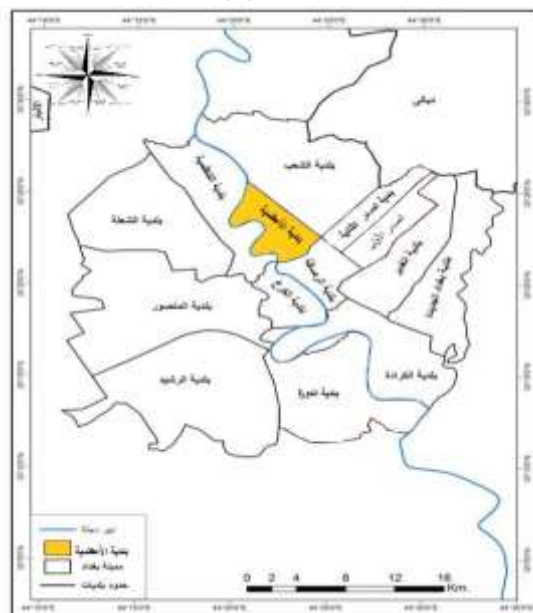
جدول (٢) يبين أسماء الأحياء في دائرة بلدية الأعظمية، وأرقام محلاتها

ت	اسم الحي	أرقام المحلات	المجموع
١	حي المغرب	٣٠٢ - ٣٠٤ - ٣٠٦	٣
٢	حي الأعظمية	٣٠٨ - ٣١٠ - ٣١٢ - ٣١٤	٤
٣	حي الشماسية	٣١٦ - ٣١٨ - ٣٢٠ - ٣٢٢ - ٣٢٤	٥
٤	حي تونس	٣٢٦ - ٣٢٨ - ٣٣٠	٣
٥	حي الربيع	٣٣٢ - ٣٣٤ - ٣٣٦ - ٣٣٨ - ٣٤٠ - ٣٤٢	٦
٦	حي الوزيرية	٣٠١ - ٣٠٣ - ٣٠٥	٣
٧	حي القاهرة	٣٠٧ - ٣٠٩ - ٣١١ - ٣١٣	٤
٢٨	المجموع الكلي		

المصدر: من عمل الباحثة بالاعتماد على بيانات دائرة بلدية الأعظمية، شعبة المتابعة والتخطيط.

في أدناه خريطة (٢) تبين موقع بلدية الأعظمية من مدينة بغداد وحدودها الإدارية:

خريطة (٣)



المصدر: من عمل الباحثة بالاعتماد على أمانة بغداد، شعبة نظم المعلومات الجغرافية، بيانات غير منشورة للعام ٢٠٢٠م

دائرة بلدية الشعب:

شكلت هذه الدائرة نتيجة انشطار دائرة بلدية الأعظمية الى بلديتين في العام ٢٠٠٦، وسميت بدائرة بلدية الشعب، وهي ترتبط بوكيل الأمانة للشؤون البلدية. تحدّ بلدية الشعب شمالاً ناحية الحسينية والراشدية، وتحدها من الجنوب مدينة الصدر وشارع صفي الدين الحلي، ومن الشرق محافظة ديالى، ومن الغرب قناة الجيش. وتقع دائرة بلديتها في شارع ٢٦ من المحلة ٣٢١. تبلغ المساحة الكلية لبلدية الشعب (٩٨٦) كم مربعاً، وعدد نفوسها يقدر بـ (٧٥٠٠٠٠) نسمة، وعدد المركز البلدية فيها تسعة مراكز بلدية. وتقدر عدد الوحدات السكنية في دائرة بلدية الشعب بـ (١٠٠٠٠٠) وحدة سكنية، وعدد العمارات السكنية فيها (٦٠) عمارة، أما عدد العمارات التجارية فهو (٩٠٠) عمارة، وعدد المحال التجارية (٣٤٠٠) محل تجاري. أما أهم المعالم التي تضمها بلدية الشعب فهي: جسر الطالبية، والسوق المركزي، ومنتزهات القناة، وقناة الجيش، والمسبح، وجزيرة بغداد السياحية، فضلاً عن الكثير من الشوارع الحديثة والعمارات والمنتزهات والاسواق التجارية. تتشكل بلدية الشعب من خمسة أحياء، يضم كل حي منها مجموعة من المحلات،

ويبلغ مجموع محلات البلدية (٣٣) محلة. الجدول (٣) في أدناه يبين أسماء أحياء البلدية، وأرقام المحلات فيها. (دليل أمانة بغداد (د.ت): ٢٣٧-٢٣٨)

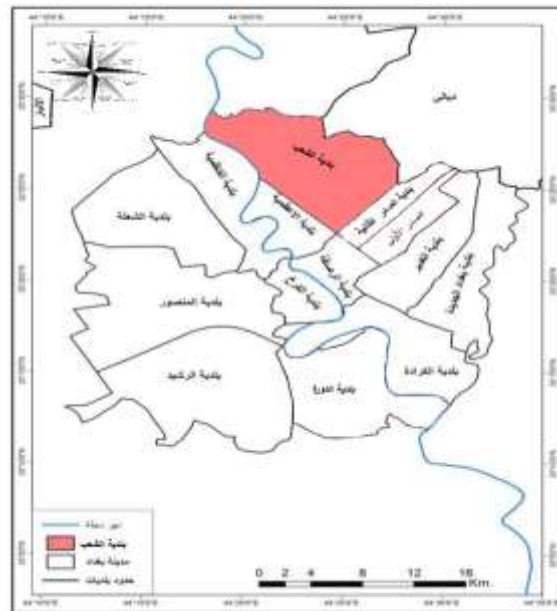
جدول (٣) يبين أسماء الأحياء في دائرة بلدية الشعب، وأرقام محلاتها

ت	اسم الحي	أرقام المحلات	المجموع
١	حي البيضاء	٣١٥-٣١٩-٣٢١-٣٢٣	٤
٢	حي اور	٣٢٥-٣٢٧-٣٢٩-٣٣٥-٣٣٧-٣٣٩	٥
٣	حي الشعب	٣١٧-٣٣١-٣٣٣-٣٣٥-٣٣٧-٣٣٩	٦
٤	حي المهدي	٣٤٣-٣٥١-٣٥٣-٣٥٧-٣٥٩-٣٦١-٣٦٣-٣٦٥-٣٦٧-٣٦٩-٣٧١-٣٧٣-٣٧٥-٣٧٧	١٤
٥	حي البساتين	٣٤٤-٣٤٦-٣٤٨-٣٨٨	٤
	المجموع الكلي		٣٣

المصدر: من عمل الباحثة بالاعتماد على بيانات دائرة بلدية الشعب، شعبة المتابعة والتخطيط.

في أدناه خريطة (٣) تبين موقع بلدية الشعب من مدينة بغداد وحدودها الإدارية:

خريطة (٤)



المصدر : من عمل الباحثة بالاعتماد على أمانة بغداد، شعبة نظم المعلومات الجغرافية، بيانات غير منشورة للعام ٢٠٢٠م

دائرة بلدية الصدر الأولى

تعدّ دائرة بلدية الصدر الأولى من أكبر الدوائر البلدية في أمانة بغداد من حيث المساحة وعدد السكان، ولا تقتصر خدماتها على المواطنين فقط، بل هناك خدمات تقدم مباشرة الى الدوائر الحكومية الموجودة ضمن الرقعة الجغرافية لها.

تأسست دائرة بلدية الصدر الأولى في العام ١٩٩٥م، بحسب قانون ١٦ لسنة ١٩٩٥، وكانت تسمى دائرة بلدية مدينة صدام، وبعد ٢٠٠٣ سميت دائرة بلدية الصدر الأولى. وتمتد رقعتها الجغرافية من ساحة مظفر في محلة ٥١١ وتنتهي في منطقة حي المنتظر (حي طارق سابقا. وتقع دائرة بلديتها في مدينة الصدر/ حي جميلة / م ٥١٢ / شارع ٢٢. تقدر المساحة الكلية لدائرة بلدية الصدر الأولى بـ (٢١,٦٠٤) كم مربعا، وعدد السكان فيها يقدر بـ (٨٧٧٠٠٠) نسمة، وعدد المراكز البلدية فيها خمسة مراكز. (دليل أمانة بغداد (د.ت): ٢٥٧) ويقدر عدد الوحدات السكنية في دائرة بلدية الصدر الأولى بـ(٣٧٦٨٦) وحدة سكنية، وفيها أيضا مجمع الحبيبية السكني الذي يضم

(١٦٧) عمارة سكنية، وعدد العمارات التجارية فيها (١٥٠٠) عمارة، أما عدد المحال التجارية فيها فيقدر بـ (٤٥٠٠) محل تجاري. وفيها من المعالم بحيرة الحبيبية، ومقبرة اليهود. (دليل أمانة بغداد (د.ت): ٢٥٨)

في دائرة بلدية الصدر الأولى حيان اثنان فقط، واثنان وثلاثون محلة؛ حي مدينة الصدر الأكبر والذي يضم أربعاً وعشرين محلة، وحي اشبيلية الذي يضم ثمانين محلات. في أدناه الجدول (٤) الذي يبين أسماء الأحياء وأرقام المحلات فيها.

الجدول (٤) يبين أسماء الأحياء في دائرة بلدية الصدر الأولى، وأرقام المحلات فيها

ت	اسم الحي	أرقام المحلات	المجموع
١	حي اشبيلية	٥١١-٥١٣-٥١٥-٥١٧-٥١٩-٥٢١-٥٢٣-٥٢٥	٨
٢	حي مدينة الصدر	٥٢٧-٥٢٩-٥٣١-٥٣٣-٥٣٥-٥٣٧-٥٣٩-٥٤١-٥٤٣-٥٤٥-٥٤٧-٥٤٩-٥٥١-٥٥٣-٥٥٥-٥٥٧-٥٥٩-٥٦١-٥٦٣-٥٦٥-٥٦٧-٥٦٩-٥٧١-٥٧٣	٢٤
٣٢	المجموع الكلي		

المصدر: من عمل الباحثة بالاعتماد على بيانات دائرة بلدية الصدر الأولى، شعبة المتابعة والتخطيط

في أدناه خريطة (٤) تبين موقع بلدية الصدر الأولى من مدينة بغداد وحدودها الإدارية:

خريطة (٥)



المصدر: من عمل الباحثة بالاعتماد على أمانة بغداد، شعبة نظم المعلومات الجغرافية، بيانات غير منشورة للعام ٢٠٢٠م

دائرة بلدية الصدر الثانية

تشكلت دائرة بلدية الصدر بقرار من مجلس الوزراء، نتيجة النمو السكاني الكبير، وبحسب موافقة معالي امين بغداد، بالأمر الاداري المرقم ١٠٧٨٤ في ٢٠١٠/٧/٣ شطرت دائرة بلدية الصدر الى بلديتين، وكانت النتيجة دائرة بلدية الصدر / الثانية، التي تضم الدائرة واحدة من اهم المراكز التجارية، ألا وهي (منطقة جميلة)، فضلا عن الأسواق الكثيرة الأخرى. تحدّ دائرة بلدية الصدر الثانية من الشمال السدة، ومن الجنوب قناة الجيش، ومن الشرق شارع الجواد، ومن الغرب شارع صفي الدين الحلي. وتقع دائرة بلديتها في حي جميلة، شارع الزهور (٢٢)/ محلة ٥١٢. وتبلغ مساحة بلدية الصدر الثانية ١٥ كم مربعاً، ويبلغ عدد نفوسها (٦٥٠٠٠٠) نسمة، وعدد المراكز البلدية فيها ستة مراكز بلدية. يبلغ عدد الوحدات السكنية في دائرة بلدية الصدر الثانية (٤٨٨٦٢) وحدة سكنية، أما عدد العمارات

التجارية فيها فيبلغ (٦٠٠) عمارة تجارية، وعدد المحال التجارية (٤٠٠٠) محل تجاري. (دليل أمانة بغداد (د.ت): ٢٦٣-٢٦٤)

تشتمل دائرة بلدية الصدر الأولى على حيين اثنين فقط، وثمان وعشرين محلة؛ حي مدينة الصدر الأكبر والذي يضم أربعاً وعشرين محلة، وحي جميلة الذي يضم أربع محلات. الجدول (٥) في أدناه الذي يبين أسماء الأحياء وأرقام المحلات فيها.

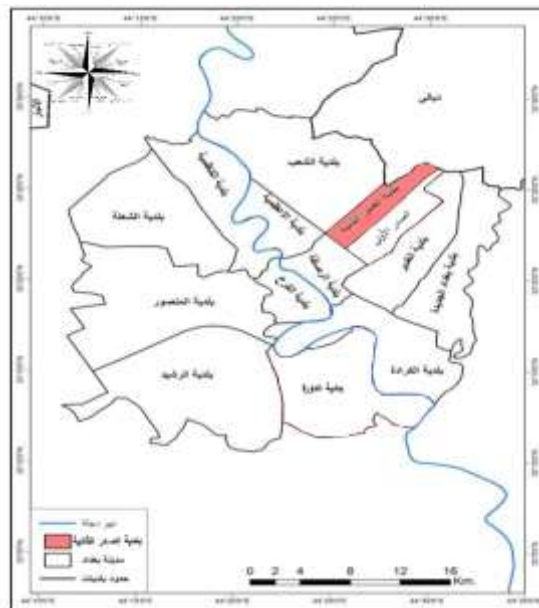
الجدول (٥) يبين أسماء الأحياء في دائرة بلدية الصدر الثانية، وأرقام المحلات فيها

ت	اسم الحي	ارقام المحلات	المجموع
١	حي جميلة	٥١٢-٥١٤-٥١٨	٤
٢	حي مدينة الصدر	٥٢٠-٥٢٢-٥٢٤-٥٢٦-٥٢٨-٥٣٠-٥٣٢-٥٣٤-٥٣٦-٥٣٨ ٥٤٠-٥٤٢-٥٤٦-٥٤٨-٥٥٠-٥٥٢-٥٥٤-٥٥٦ ٥٥٨-٥٦٠-٥٦٢-٥٦٤-٥٦٦	٢٤
	المجموع الكلي		٢٨

المصدر: من عمل الباحثة بالاعتماد على بيانات دائرة بلدية الصدر الثانية، شعبة المتابعة والتخطيط

في أدناه خريطة (٥) تبين موقع بلدية الصدر الثانية من مدينة بغداد وحدودها الإدارية:

خريطة (٦)



المصدر: من عمل الباحثة بالاعتماد على أمانة بغداد، شعبة نظم المعلومات الجغرافية، بيانات غير منشورة للعام ٢٠٢٠م

دائرة بلدية بغداد الجديدة

تعد دائرة بلدية بغداد الجديدة التابعة لأمانة بغداد من الدوائر المهمة، لما فيها من كثافة سكانية عالية، ووجود مراكز تجارية كبيرة وكثيرة فيها. تحدّ بلدية بغداد الجديدة من الشمال بلدية الغدير، ومن الجنوب نهر ديالى ومنطقة البوابة، ومن جهة الشرق تحدّها مقبرة المسيح، ومن جهة الغرب بلدية الكرادة. وتقع دائرتها البلدية في حي المعلمين زقاق ١٧، من المحلة ٧٢٩. وتبلغ المساحة الكلية للدائرة (٨١٩٠٦) كم مربعاً، وعدد السكان فيها يقدر بـ (٨٨٣٠٠٠) نسمة، وعدد المراكز البلدية فيها ثمانية مراكز بلدية. ويبلغ عدد الوحدات السكنية في دائرة بلدية بغداد الجديدة (١٤٦٤١٨) وحدة سكنية، وعدد العمارات السكنية فيها (٧٨٠) عمارة سكنية، و (٤٢) عمارة تجارية، أما عدد المحال التجارية فيها فيقدر بـ (٢٧٠٠) محل تجاري. (دليل أمانة بغداد (د.ت): ٢٧٥-٢٧٦) وتضم دائرة بلدية بغداد الجديدة

أربعة أحياء، فيها أربع وأربعون محلة؛ أكبرها حي الخليج العربي، وأصغرها حي الخنساء. الجدول (٦) في أدناه الذي يبين أسماء الأحياء وأرقام المحلات فيها.

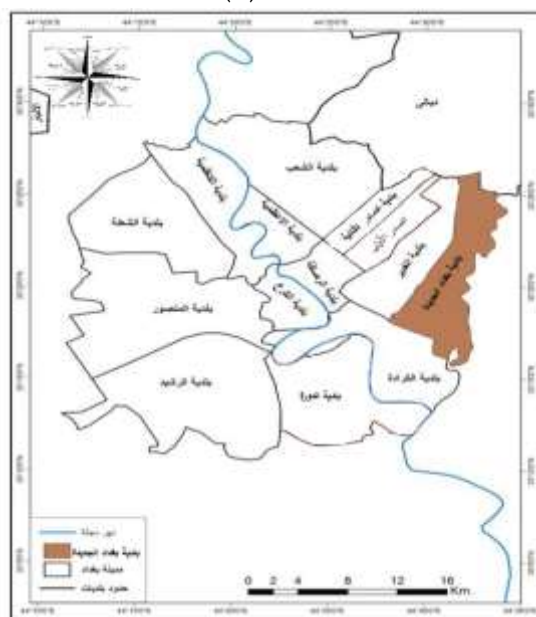
الجدول (٦) يبين أسماء الأحياء في دائرة بلدية بغداد الجديدة، وأرقام المحلات فيها

ت	اسم الحي	أرقام المحلات	المجموع
١	الخليج العربي	٧٠١-٧٠٣-٧٠٥-٧٠٧-٧٠٩-٧١١-٧١٣-٧١٥-٧١٧-٧١٩-٧٢١-٧٢٣-٧٢٧-٧٢٥	١٤
٢	حي الأمين	٧٢٩-٧٣١-٧٣٣-٧٣٥-٧٣٧-٧٣٩-٧٤١-٧٤٣-٧٤٥-٧٤٧-٧٤٩-٧٥١-٧٥٣	١٣
٣	حي الخنساء	٧٥٣-٧٥٥-٧٥٧-٧٥٩-٧٦١-٧٦١	٦
٤	حي المأمون	٧٦٣-٧٦٥-٧٦٧-٧٦٩-٧٧١-٧٧٣-٧٧٥-٧٧٧-٧٧٩-٧٨١-٧٨٣	١١
٤٤	المجموع الكلي		

المصدر: من عمل الباحثة بالاعتماد على بيانات دائرة بلدية بغداد الجديدة، شعبة المتابعة والتخطيط

في أدناه خريطة (٦) تبين موقع بلدية بغداد الجديدة من مدينة بغداد وحدودها الإدارية:

خريطة (٧)



المصدر: من عمل الباحثة بالاعتماد على أمانة بغداد، شعبة نظم المعلومات الجغرافية، بيانات غير منشورة للعام ٢٠٢٠م

دائرة بلدية الغدير

تأسست بلدية الغدير في العام ٢٠٠٦م بموجب الأمر الديواني الصادر من أمانة بغداد/ذي العدد م/١٧٢ في ٢٠٠٦/١/١٦ بعد انشطار بلدية ٩ نيسان إلى بلديتين هما: بغداد الجديدة، وبلدية الغدير. (فاضل؛ ٢٠١٩م): ٢١). تتوسط بلدية الغدير الرقعة الجغرافية التي تبلغ مساحتها ٧٧,٢ كم^٢، من ضمنها مساحة تبلغ نحو ٢٤ كم^٢ تقع خارج حدود البلدية، التي تحدها من الشمال مدينة الصدر، ومن الجنوب الشارع (٧٧) الفاصل بين بلدية الغدير وبلدية بغداد الجديدة، ومن الغرب طريق محمد القاسم الفاصل بين بلدية الغدير، وبلدية الكرادة، ومن الشرق تحدّها مدينة المعامل. وتقع دائرة بلديتها في الزقاق (١٣) من المحلة (٧٢٦) مجاور الأسواق الحرة. تبلغ المساحة الكلية للدائرة (٥١,٥١٢) كم مربعاً، ويقدر عدد سكان البلدية بـ(٨٢١٠٠٠) نسمة، وعدد مراكزها البلدية ثمانية مراكز. ويبلغ عدد الوحدات

السكنية في دائرة بلدية الغدير (١٦٤٢٠٠) وحدة سكنية، وعدد العمارات السكنية فيها (٢٧٠) عمارة ، أما عدد العمارات التجارية فيبلغ (٤٠٠) عمارة ، وعدد المحال التجارية (٢٧٢٣) محلا تجاريا. وتضم بلدية الغدير مجموعة من المعالم الأثرية والحضارية منها: آثار تل حرمل، وآثار الضباعي، وملعب الشعب الدولي. وتتكون دائرة بلدية الغدير من خمسة أحياء أكبرها حي أكد، وأصغرهما حي سومر وحي المعتصم. (دليل أمانة بغداد (د.ت): ٢٨١-٢٨٢)

في أدناه الجدول (٧) الذي يبين أسماء الأحياء وأرقام المحلات فيها.

الجدول (٧)

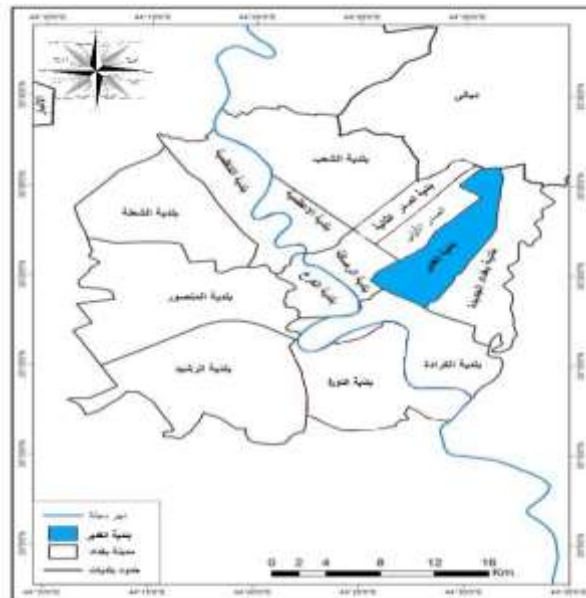
يبين أسماء الأحياء في دائرة بلدية الغدير، وأرقام المحلات فيها

ت	اسم الحي	أرقام المحلات	المجموع
١	حي سومر	٧٠٦-٧٠٤-٧٠٢	٣
٢	حي المثني	٧١٨-٧١٦-٧١٤-٧١٢-٧١٠-٧٠٨	٦
٣	حي المعتصم	٧٢٤-٧٢٢-٧٢٠	٣
٤	حي ٩ نيسان	٧٣٤-٧٣٢-٧٣٠-٧٢٨-٧٢٦	٥
٥	حي أكد	٧٣٨-٧٣٦-٧٣٤-٧٣٢-٧٣٠-٧٢٨-٧٢٦-٧٢٤-٧٢٢-٧٢٠-٧١٨-٧١٦-٧١٤-٧١٢-٧١٠-٧٠٨-٧٠٦-٧٠٤-٧٠٢-٧٠٠-٦٩٨-٦٩٦-٦٩٤-٦٩٢-٦٩٠-٦٨٨-٦٨٦-٦٨٤-٦٨٢-٦٨٠-٦٧٨-٦٧٦-٦٧٤-٦٧٢-٦٧٠-٦٦٨-٦٦٦-٦٦٤-٦٦٢-٦٦٠-٦٥٨-٦٥٦-٦٥٤-٦٥٢-٦٥٠-٦٤٨-٦٤٦-٦٤٤-٦٤٢-٦٤٠-٦٣٨-٦٣٦-٦٣٤-٦٣٢-٦٣٠-٦٢٨-٦٢٦-٦٢٤-٦٢٢-٦٢٠-٦١٨-٦١٦-٦١٤-٦١٢-٦١٠-٦٠٨-٦٠٦-٦٠٤-٦٠٢-٦٠٠-٥٩٨-٥٩٦-٥٩٤-٥٩٢-٥٩٠-٥٨٨-٥٨٦-٥٨٤-٥٨٢-٥٨٠-٥٧٨-٥٧٦-٥٧٤-٥٧٢-٥٧٠-٥٦٨-٥٦٦-٥٦٤-٥٦٢-٥٦٠-٥٥٨-٥٥٦-٥٥٤-٥٥٢-٥٥٠-٥٤٨-٥٤٦-٥٤٤-٥٤٢-٥٤٠-٥٣٨-٥٣٦-٥٣٤-٥٣٢-٥٣٠-٥٢٨-٥٢٦-٥٢٤-٥٢٢-٥٢٠-٥١٨-٥١٦-٥١٤-٥١٢-٥١٠-٥٠٨-٥٠٦-٥٠٤-٥٠٢-٥٠٠-٤٩٨-٤٩٦-٤٩٤-٤٩٢-٤٩٠-٤٨٨-٤٨٦-٤٨٤-٤٨٢-٤٨٠-٤٧٨-٤٧٦-٤٧٤-٤٧٢-٤٧٠-٤٦٨-٤٦٦-٤٦٤-٤٦٢-٤٦٠-٤٥٨-٤٥٦-٤٥٤-٤٥٢-٤٥٠-٤٤٨-٤٤٦-٤٤٤-٤٤٢-٤٤٠-٤٣٨-٤٣٦-٤٣٤-٤٣٢-٤٣٠-٤٢٨-٤٢٦-٤٢٤-٤٢٢-٤٢٠-٤١٨-٤١٦-٤١٤-٤١٢-٤١٠-٤٠٨-٤٠٦-٤٠٤-٤٠٢-٤٠٠-٣٩٨-٣٩٦-٣٩٤-٣٩٢-٣٩٠-٣٨٨-٣٨٦-٣٨٤-٣٨٢-٣٨٠-٣٧٨-٣٧٦-٣٧٤-٣٧٢-٣٧٠-٣٦٨-٣٦٦-٣٦٤-٣٦٢-٣٦٠-٣٥٨-٣٥٦-٣٥٤-٣٥٢-٣٥٠-٣٤٨-٣٤٦-٣٤٤-٣٤٢-٣٤٠-٣٣٨-٣٣٦-٣٣٤-٣٣٢-٣٣٠-٣٢٨-٣٢٦-٣٢٤-٣٢٢-٣٢٠-٣١٨-٣١٦-٣١٤-٣١٢-٣١٠-٣٠٨-٣٠٦-٣٠٤-٣٠٢-٣٠٠-٢٩٨-٢٩٦-٢٩٤-٢٩٢-٢٩٠-٢٨٨-٢٨٦-٢٨٤-٢٨٢-٢٨٠-٢٧٨-٢٧٦-٢٧٤-٢٧٢-٢٧٠-٢٦٨-٢٦٦-٢٦٤-٢٦٢-٢٦٠-٢٥٨-٢٥٦-٢٥٤-٢٥٢-٢٥٠-٢٤٨-٢٤٦-٢٤٤-٢٤٢-٢٤٠-٢٣٨-٢٣٦-٢٣٤-٢٣٢-٢٣٠-٢٢٨-٢٢٦-٢٢٤-٢٢٢-٢٢٠-٢١٨-٢١٦-٢١٤-٢١٢-٢١٠-٢٠٨-٢٠٦-٢٠٤-٢٠٢-٢٠٠-١٩٨-١٩٦-١٩٤-١٩٢-١٩٠-١٨٨-١٨٦-١٨٤-١٨٢-١٨٠-١٧٨-١٧٦-١٧٤-١٧٢-١٧٠-١٦٨-١٦٦-١٦٤-١٦٢-١٦٠-١٥٨-١٥٦-١٥٤-١٥٢-١٥٠-١٤٨-١٤٦-١٤٤-١٤٢-١٤٠-١٣٨-١٣٦-١٣٤-١٣٢-١٣٠-١٢٨-١٢٦-١٢٤-١٢٢-١٢٠-١١٨-١١٦-١١٤-١١٢-١١٠-١٠٨-١٠٦-١٠٤-١٠٢-١٠٠-٩٨-٩٦-٩٤-٩٢-٩٠-٨٨-٨٦-٨٤-٨٢-٨٠-٧٨-٧٦-٧٤-٧٢-٧٠-٦٨-٦٦-٦٤-٦٢-٦٠-٥٨-٥٦-٥٤-٥٢-٥٠-٤٨-٤٦-٤٤-٤٢-٤٠-٣٨-٣٦-٣٤-٣٢-٣٠-٢٨-٢٦-٢٤-٢٢-٢٠-١٨-١٦-١٤-١٢-١٠-٨-٦-٤-٢-٠	٢٢
٣٩	المجموع الكلي		

المصدر: من عمل الباحثة بالاعتماد على بيانات دائرة بلدية الغدير، شعبة المتابعة والتخطيط

في أدناه خريطة (٧) تبين موقع بلدية الغدير من مدينة بغداد وحدودها الإدارية:

خريطة (٨)



المصدر: من عمل الباحثة بالاعتماد على أمانة بغداد، شعبة نظم المعلومات الجغرافية، بيانات غير منشورة للعام ٢٠٢٠م

دائرة بلدية الكرادة

تتمتع دائرة بلدية الكرادة بخصوصية من حيث موقعها وسط العاصمة، مع وجود كثير من المجمعات والاسواق التجارية، لذلك تعدّ منطقة الكرادة مركزا تجاريا مهما، ما أدى الى زيادة الوافدين والداخلين إليها، ومن ثم أثر في

طبيعة الخدمات المقدمة وحجمها ولاسيما المنطقة التجارية. وتشمل البلدية ايضا منطقة الزعفرانية الواسعة ذات الكثافة السكانية العالية مع كثرة الاسواق الشعبية، ووجود بعض المحلات غير المخدومة بشبكات المجاري والتبليط. تتمثل الحدود الإدارية لبلدية الكرادة بساحة كهرومانه من الشمال، وجسر ديالى من الجنوب، وطريق محمد القاسم من الشرق، ونهر دجلة من الغرب. وتقع دائرة بلديتها في منطقة البتاوين المحلة ١٠١، في المبنى ٥٥ من الزقاق ١٨. تبلغ المساحة الكلية للدائرة (٧٠) كم مربعا، ويقدر عدد سكانها بـ(٧٨٠٠٠٠) نسمة، وفيها ثمانية مراكز بلدية. ويبلغ عدد الوحدات السكنية في بلدية الكرادة (٤٢٠٠٠) وحدة سكنية، وعدد العمارات السكنية فيها (٥٦٨) عمارة سكنية، ويبلغ عدد العمارات التجارية فيها (٧٣٦) عمارة تجارية، أما عدد المحال التجارية فيبلغ (٤٠٠) محل تجاري. وتضم بلدية الكرادة مجموعة من الآثار الحضارية والدينية منها؛ مرقد السيد إدريس، وساحة كهرومانه، ونصب شهزاد وشهريار، ونصب الفانوس السحري في ساحة الفتح. (دليل أمانة بغداد (د.ت): ٢٩٩-٣٠٠). وتتكون دائرة بلدية الكرادة من ثمانية أحياء، وتعدّ الأحياء ديالى وحي الجامعة، وحي الزعفرانية من أكبرها؛ فيما يعدّ حي الرياض من أقل الأحياء المحلات عددا. وفي أدناه الجدول (٨) الذي يبين أسماء الأحياء وأرقام المحلات فيها.

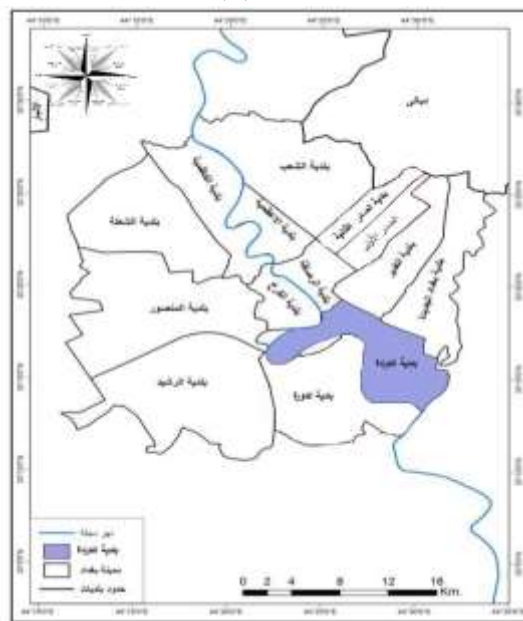
الجدول (٨) يبين أسماء الأحياء في دائرة بلدية الكرادة، وأرقام المحلات فيها

ت	اسم الحي	ارقام المحلات	المجموع
١	حي الوحدة	٩٠٦-٩٠٤-٩٠٢	٣
٢	حي الرياض	٩١٠-٩٠٨	٢
٣	حي ديالى	٩٧٢-٩٧٠-٩٦٦-٩٦٢-٩٦٠-٩٥٨-٩٥٦-٩٥٤-٩٥٢-٩٥٠	١١
٤	حي الكرادة	٩٠٩-٩٠٧-٩٠٥-٩٠٣-٩٠١	٥
٥	حي الجامعة	٩٢١-٩١٩-٩١٧-٩١٥-٩١٣-٩١١	٦
٦	حي بابل	٩٣١-٩٢٧-٩٢٥-٩٢٣	٤
٧	حي السندباد	٩٧٩-٩٧٧-٩٤٩	٣
٨	حي الزعفرانية	٩٦٩-٩٦٧-٩٦٥-٩٦١-٩٥٩-٩٥٧-٩٥٥-٩٥٣-٩٥١	٩
٤٣	المجموع الكلي		

المصدر: من عمل الباحثة بالاعتماد على بيانات دائرة بلدية الكرادة، شعبة المتابعة والتخطيط

في أدناه خريطة (٨) تبين موقع بلدية الكرادة من مدينة بغداد وحدودها الإدارية:

خريطة (٩)



المصدر: من عمل الباحثة بالاعتماد على أمانة بغداد، شعبة نظم المعلومات الجغرافية، بيانات غير منشورة للعام ٢٠٢٠م

المبحث الثالث

الدوائر البلدية في مدينة بغداد/الكرخ

يضم جانب الكرخ من بغداد سبع دوائر بلدية أكبرها بلدية المنصور التي تضم اثني عشر حياً، فيها ثمان وخمسون محلة، وتليها من حيث الحجم بلدية الرشيد بأحد عشر حياً، فيها اثنتان وخمسون محلة. وتعد بلدية الخضراء أصغر البلديات حجماً؛ إذ تمثلها حيان فقط، بتسع محلات فقط. فيما يأتي عرض للدوائر البلدية في مدينة بغداد/الكرخ، ومواقع دوائرها، وأهم معالمها، وحدودها الإدارية، ومساحتها، وعدد سكانها، وعدد وحداتها السكنية، وعدد العمارات السكنية، والعمارات التجارية فيها.

دائرة بلدية مركز الكرخ

سميت بلدية الكرخ (وحدة بلدية)، وهي تسمية أطلقت بموجب النظام رقم ٦ لسنة ١٩٩١، إذ كانت دائرة واحدة تسمى (معاونية شؤون الوحدات)، يرأسها مدير عام واحد لعموم بغداد (الرصافة والكرخ)، وبعدها استحدثت دائرتان بدلاً من الدائرة الواحدة، هما (دائرة الوحدات البلدية / الرصافة)، و(دائرة الوحدات البلدية / الكرخ). (دليل أمانة بغداد (د.ت): ٢٢٥). تقع بلدية مركز الكرخ ضمن المنطقة المحصورة بين نهر دجلة شمالاً، ونهر الخر جنوباً، وجسر الصرافية، وشارع النقل البري غرباً، ونفق النسور وشارع الشواف شرقاً. أما موقع دائرة البلدية فيقع في شارع حيفا زقاق ١٣ /محلة ٢١٨/مبنى ١١٢. تبلغ المساحة الكلية لدائرة بلدية مركز الكرخ ٢٥ كم مربع، ويبلغ عدد سكانها ٣٠٠٠٠٠ نسمة، وتضم خمسة مراكز بلدية، وعدد الوحدات البلدية فيها ١١٠٠٠ وحدة بلدية. وتضم البلدية ثمانية مجمعات سكنية فضلاً عن مجمع العمارات العراقية، وتضم أيضاً (١٩٠) عمارة سكنية. أما المحال التجارية فقد ضمت البلدية (٣٠٠٠٠) محل تجاري. وأما المعالم الدينية والتراثية والحضارية التي تضمها دائرة بلدية مركز الكرخ؛ فهي: المتحف العراقي، والبيوت التراثية، ومعرض بغداد الدولي، ومنتزه الزوراء، وساعة بغداد، ومرقد الست زبيدة، والمحطة العالمية، وساحة الاحتفالات، ومقبرة الشيخ معروف.

يبلغ عدد الأحياء في دائرة بلدية مركز الكرخ خمسة أحياء، في كل حي منها مجموعة من المحلات بلغ مجموعها (١٧) محلة، بعد أن اقتطعت منها أحياء التشريع، والزوراء، ومحلة واحدة من حي الكندي لاستحداث بلدية جديدة هي بلدية الخضراء وطريق المطار، إذ كانت قبل ذلك تضم ثمانية أحياء و(٢٦) محلة. الجدول (٩) في أدناه يبين أسماء أحياء هذه البلدية، وأرقام المحلات فيها.

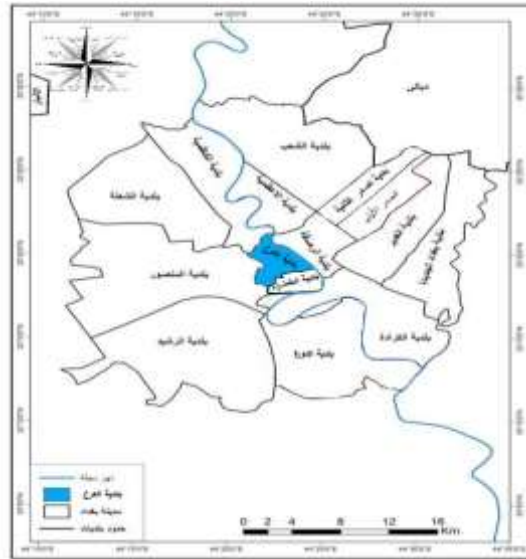
جدول (٩) يبين أسماء الأحياء، وأرقام المحلات

ت	اسم الحي	ارقام المحلات	المجموع
١	حي الشيخ معروف	٢٠٢ - ٢٠٦ - ٢٠٨ - ٢١٠ - ٢١٠ - ٢١٤	٥
٢	حي الكرخ	٢٠٤ - ٢١٢ - ٢١٦ - ٢١٨	٤
٣	حي الصالحية	٢٢٠ - ٢٢٢ - ٢٢٤	٣
٤	حي الشيخ جنيد	٢٠٥ - ٢٠٣ - ٢٠١	٣
٥	حي الكندي	٢١١ - ٢١٣	٢
	المجموع الكلي		١٧

المصدر: من عمل الباحثة بالاعتماد على بيانات دائرة بلدية مركز الكرخ، شعبة المتابعة والتخطيط.

في أدناه خريطة (٩) تبين موقع بلدية مركز الكرخ من مدينة بغداد وحدودها الإدارية:

خريطة (١٠)



المصدر : من عمل الباحثة بالاعتماد على أمانة بغداد، شعبة نظم المعلومات الجغرافية، بيانات غير منشورة للعام ٢٠٢٠م

دائرة بلدية الكاظمية

تعدّ بلدية الكاظمية من البلديات القديمة في بغداد؛ إذ جعلت مدينة الكاظمية في العام ١٨٧٥م أحد الأفضية التابعة لسنجق بغداد، وفي العام ١٨٨٢م وبالنظر لخصوصية هذه المدينة، وما تتمتع به من مكانة دينية، شرعت الحكومة العثمانية بتأسيس دائرة للبلدية فيها، وكان مجلسها البلدي يتألف من أربعة أعضاء فضلاً عن الرئيس وكاتب، ثم تقلص الى عضوين فقط، ثم عاد في سنة ١٩٠١م ليضم أربعة أعضاء. (نصار؛ ١٤٢٧هـ: ١٩٧). في العام ١٩٩٥م شكّلت دائرة بلدية الكاظمية بوصفها مديرية عامة سميت بـ(وحدة الكاظمية)، ثم (بلدية الكاظمية). وتعدّ من أهم المؤسسات البلدية المسؤولة عن تقديم الخدمات لمواطني المنطقة، ضمن رقعتها الجغرافية البالغة (٥٦) كم تقريباً. وتكمن أهمية هذه المدينة، في أنها تتشرف باحتضان مرقد الامامين (موسى الكاظم ومحمد الجواد عليهما السلام)، الأمر الذي يلقي على عاتق البلدية مسؤولية كبيرة مضافة، في تقديم الخدمات الاستثنائية في الزيارات اليومية لهذين المرقدين الشريفين، فضلاً عن المناسبات الخاصة بهما. تحد دائرة بلدية الكاظمية من الشمال مقاطعة أبو الجدايل، ويحدّها من الجنوب شارع ٢٧، وشارع برائثا، ومن الشرق يحدّها نهر دجلة، أما من الغرب فيحدّها جزء من شارع الربيع، وجزء من شارع بغداد- سامراء. أما دائرة بلديتها فتقع في منطقة الكاظمية محلة (٣١٤)، زقاق (٢)، مبنى (١٦). تقدر مساحة البلدية ٥٦ كم مربعاً، وعدد نفوسها يقدر بـ ٥٢٠٠٠٠ نسمة، وعدد المراكز البلدية فيها سبعة مراكز بلدية. وتتكون البلدية من (٢٢٩٠٧) وحدات سكنية، و(١٠٠) عمارة سكنية، و(١٣٠) عمارة تجارية، و(٣٠٧٣) محلاً تجارية. تضم دائرة بلدية الكاظمية مجموعة من المعالم الدينية والحضارية تتمثل بمرقد الامامين موسى بن جعفر ومحمد الجواد (عليهما السلام)، ومستشفى الكاظمية التعليمي، وكلية الطب/ جامعة النهريين، وجامع برائثا، وتمثال الشاعر عبد المحسن الكاظمي، وبوابة بغداد. (دليل أمانة بغداد (د.ت): ٢٤٣-٢٤٥)

عدد الأحياء السكنية في دائرة بلدية الكاظمية ستة أحياء، ومجموع محلاتها (٢٣) محلة، ويعد حي الكاظمية من أكبر الأحياء فيها إذ يضم سبع محلات، ويليه حي السلام بخمس محلات، وأقل الأحياء محلات هو حي العظيفية بمحلتين فقط. وفيما يأتي الجدول (١٠) يبين أسماء أحياء البلدية، وأرقام المحلات فيها.

جدول (١٠)

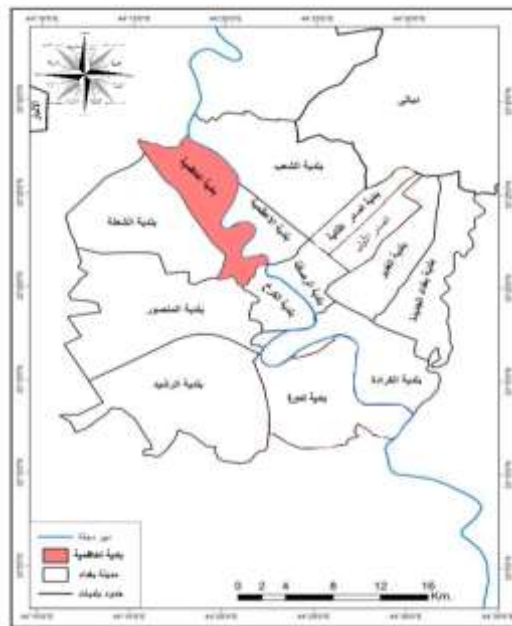
يبين أسماء الأحياء في دائرة بلدية الكاظمية، وأرقام محلاتها

ت	اسم الحي	أرقام المحلات	المجموع
١	حي الفجر	٤٠١ - ٤٠٣ - ٤٠٥	٣
٢	حي العطيفية	٤٠٧ - ٤٠٩	٢
٣	حي الكاظمية	٤١٣ - ٤١٥ - ٤١٧ - ٤١٩ - ٤٢١ - ٤٢٣ - ٤٢٩	٧
٤	حي الزهراء	٤١١ - ٤٢٥ - ٤٢٧	٣
٥	حي السلام	٤٠٢ - ٤٠٤ - ٤٠٦ - ٤٠٨ - ٤١٠	٥
٦	حي التاجيات	٤٤١ - ٤٤٧ - ٤٥١	٣
٢٣	المجموع الكلي		

المصدر: من عمل الباحثة بالاعتماد على بيانات دائرة بلدية الكاظمية، شعبة المتابعة والتخطيط.

في أدناه خريطة (١٠) تبين موقع بلدية الكاظمية من مدينة بغداد وحدودها الإدارية:

خريطة (١١)



المصدر: من عمل الباحثة بالاعتماد على أمانة بغداد، شعبة نظم المعلومات الجغرافية، بيانات غير منشورة للعام ٢٠٢٠م

دائرة بلدية الشعلة

تعدّ دائرة بلدية الشعلة واحدة من الدوائر البلدية المهمة التابعة لأمانة بغداد، وقد شكلت هذه الدائرة بتاريخ ٢٠١٠/٣/١، بعد قرار من مجلس الوزراء، نتيجة للتطور السكاني الهائل، إذ جرى شطر دائرة بلدية الكاظمية الى بلديتين، وكانت النتيجة (دائرة بلدية الشعلة) الوليد الجديد. تقع مدينة الشعلة في الجزء الشمالي الغربي من مدينة بغداد، يحدها من الشمال والشمال الغربي ناحية التاجي وناحية ذات السلاسل، ويحدّها من الجنوب والجنوب الغربي بلدية المنصور، ومن الشرق سكة حديد بغداد - الموصل وبلدية الكاظمية، ومن الغرب فيحدّها قضاء أبو غريب. وتبلغ مساحة بلدية الشعلة (٤٢،١٨٢٣٧) كم مربعاً، تمثل ما نسبته (٢،٣%) من مساحة مدينة بغداد. (القيسي ٢٠١٩م): (٢٤٤٠). تقع الدائرة البلدية في حي الجوادين محلة (٤٥٢)، شارع معمل الثلج. ويبلغ عدد نفوسها يقدر

بـ ٦٥٠٠٠٠ نسمة، وعدد المراكز البلدية فيها ستة مراكز بلدية. وتتكون البلدية من (٦٧٢٠٠) وحدة سكنية، وعدد العمارات السكنية والتجارية فيها (١١٥٣) عمارة، أما عدد المحال التجارية فيها (١١٠٣) محلا تجارية. تضم دائرة بلدية الشعلة خمسة أحياء، أكبرها حي الشعلة المتكون من (٢٢) محلة، ويليه حي الحرية (١٢) محلة، أما الأحياء الثلاثة المتبقية فيضم كل منها حيين فقط. الجدول (١١) في أدناه يبين أسماء أحياء البلدية، وأرقام المحلات فيها. (دليل أمانة بغداد (د.ت): ٢٥٢-٢٤٩)

الجدول (١١) يبين أسماء الأحياء في دائرة بلدية الشعلة، وأرقام المحلات فيها

ت	اسم الحي	أرقام المحلات	المجموع
١	حي السلام	٤١٢ - ٤١٤	٢
٢	حي الحرية	٤١٦ - ٤١٨ - ٤٢٠ - ٤٢٢ - ٤٢٤ - ٤٢٦ - ٤٢٨ - ٤٣٠ - ٤٣٢ - ٤٣٤ - ٤٣٦ - ٤٣٨	١٢
٣	حي الحربية	٤٤٠ - ٤٤٢	٢
٤	حي العباسية	٤٤٦ - ٤٤٨	٢
٥	حي الشعلة	٤٤٤ - ٤٥٠ - ٤٥٢ - ٤٥٤ - ٤٥٦ - ٤٥٨ - ٤٦٠ - ٤٦٢ - ٤٦٤ - ٤٦٨ - ٤٧٠ - ٤٧٢ - ٤٧٤ - ٤٧٦ - ٤٧٨ - ٤٨٠ - ٤٨٢ - ٤٨٤ - ٤٨٦ - ٤٨٨ - ٤٩٠ - ٤٩٢	٢٢
٤٠	المجموع الكلي		

المصدر: من عمل الباحثة بالاعتماد على بيانات دائرة بلدية الشعلة، شعبة المتابعة والتخطيط.

في أدناه خريطة (١١) تبين موقع بلدية الشعلة من مدينة بغداد وحدودها الإدارية:

خريطة (١٢)



المصدر: من عمل الباحثة بالاعتماد على أمانة بغداد، شعبة نظم المعلومات الجغرافية، بيانات غير منشورة للعام ٢٠٢٠م

دائرة بلدية المنصور

تأسست دائرة بلدية المنصور في العام ١٩٧٥م، وأصبحت مديرية في العام ١٩٩٥م، وبسبب الرقعة الجغرافية الكبيرة للدائرة فإنها تضم عددا كبيرا من المراكز المهمة، مثل المستشفيات والمراكز الصحية والكلية وعدد من السفارات، وأكثر من ٥٠ دائرة حكومية مهمة. تمتد حدود بلدية المنصور من بلدية الشعلة شمالا، ومن بلدية الرشيد جنوبا، ومن بلدية الكرخ شرقا، ومن بلدية الكاظمية غربا. وتقع دائرة بلديتها قرب شارع الزهور في شارع (١٩) من المحلة (٦١٥).

وتبلغ المساحة الكلية للبلدية (١١٩٣٣) كم مربعاً، ويبلغ عدد السكان فيها (٦٥٠٠٠٠) نسمة. وفيها من المراكز البلدية (١٤) مركزاً بلدياً. ويبلغ عدد الوحدات السكنية (٩٨٥٥٧)، وعدد العمارات السكنية (٥٧)، أما عدد العمارات التجارية فيبلغ (٢٢٠٠)، وعدد المحال التجارية يبلغ (٢٨٠٠) محل تجاري. وتضم دائرة بلدية المنصور مجموعة من المعالم الحضارية متمثلة منها: معهد الفنون الجميلة، ومستشفى اليرموك، وكلية طب المستنصرية، وجامع أم الطبول، وكنيسة المار يوسف. في دائرة بلدية المنصور اثنا عشر حياً، تضم ، وثمانين وخمسين محلة؛ حي الغزالية من أكبر الأحياء فيها الذي يضم عشر محلات، وحي الجنينة الذي يعد أقل الأحياء في عدد المحلات؛ إذ يضم محلة واحدة فقط. في أدناه الجدول (١٢) الذي يبين أسماء الأحياء وأرقام المحلات فيها. (دليل أمانة بغداد (د.ت): ٢٦٩-٢٧٠)

الجدول (١٢) يبين أسماء الأحياء في دائرة بلدية المنصور، وأرقام المحلات فيها

ت	اسم الحي	أرقام المحلات	المجموع
١	حي القادسية	٦٠٢-٦٠٤-٦٠٦	٣
٢	حي اليرموك	٦٠٨-٦١٠-٦١٢-٦١٤-٦١٦	٥
٣	حي حطين	٦١٨-٦٢٠-٦٢٢-٦٢٤-٦٢٦	٥
٤	حي العامرية	٦٢٨-٦٣٠-٦٣٢-٦٣٤-٦٣٦-٦٣٨-٦٤٠	٧
٥	حي المنصور	٦٠١-٦٠٩	٢
٦	حي الاندلس	٦١١-٦١٣-٦١٧	٣
٧	حي المتنبى	٦٠٣-٦٠٥-٦٠٧-٦١٥	٤
٨	حي ١٤ رمضان	٦١٩-٦٢١-٦٢٣-٦٢٥	٤
٩	حي الخضراء	٦٢٧-٦٢٩-٦٣١-٦٣٣-٦٣٥-٦٣٧-٦٣٩-٦٤١	٨
١٠	حي العدل	٦٤٣-٦٤٥-٦٤٧-٦٤٩-٦٥٧-٦٥٩	٦
١١	حي الغزالية	٦٥١-٦٥٣-٦٥٥-٦٦٥-٦٦٧-٦٧١-٦٧٣-٦٧٩-٦٨١-٦٨٥	١٠
١٢	حي الجنينة	٦٩١	١
٥٨	المجموع الكلي		

المصدر: من عمل الباحثة بالاعتماد على بيانات دائرة بلدية المنصور، شعبة المتابعة والتخطيط

في أدناه خريطة (١٢) تبين موقع بلدية المنصور من مدينة بغداد وحدودها الإدارية:

خريطة (١٣)



المصدر : من عمل الباحثة بالاعتماد على أمانة بغداد، شعبة نظم المعلومات الجغرافية، بيانات غير منشورة للعام ٢٠٢٠م

دائرة بلدية الرشيد

كانت الرقعة الجغرافية التي تشغلها بلدية الرشيد في العام ١٩٨٣م تديرها وحدة تسمى وحدة بلدية الرسالة التي تضم وحدتي البياع والدورة، وكانت تضم مناطق الدورة، والبياع، والعامل، والجهاد، والشرطة، ومناطق شاسعة من الجانب الغربي من بغداد، وكانت هذه الوحدة مرتبطة إدارياً وتنظيمياً بمعاونية شؤون الوحدات في الكرخ. وفي العام ١٩٨٥ تحولت بلدية الرسالة إلى وحدة بلدية الرشيد، وتشكلت بلدية الرشيد الحالية بتاريخ ٢٨/٦/٢٠٠٤ بعد شطرها إلى بلديتين؛ الأولى دائرة بلدية الرشيد وتضم المحلات ذات الأرقام الفردية (من محلة ٨٠١ إلى المحلة ٨٩٧)، والثانية بلدية الدورة التي تضم الوحدات ذات الأرقام الزوجية. (مشالي (٢٠١٤م): ٢٦)

يحدّ بلدية الرشيد من الشمال شارع المطار، ومن الجنوب منطقة عويريج، ومن الشرق طريق بغداد - حلة، ومن الغرب شارع الرضوانية. وتقع بناية دائرتها في الجزء الجنوبي الغربي من مدينة بغداد في منطقة البياع، في الزقاق ٢ من المحلة ٨١٧. المساحة الكلية للدائرة تبلغ (١٣،٦) كم مربعاً، ويقدر عدد نفوس الدائرة بـ (١٠٣٧٥٠٠) نسمة. أما عدد المركز البلدية فيها فهو عشرة مراكز بلدية. وتضم دائرة بلدية الرشيد (٢٠٧٥٠٠) وحدة سكنية، وعدد المجمعات السكنية فيها (٤) مجمعات تضم (٤٥٠) عمارة سكنية. أما عدد العمارات التجارية في الدائرة فهو (٨١١) عمارة تجارية، وعدد المحال (٣١٣٢) محلاً تجارياً. ومن أهم المعالم الأثرية في بلدية الرشيد منطقة تل أسود الأثرية. ويعدّ حي اجنادين من أكبر الأحياء في دائرة بلدية الرشيد البالغ عددها (١١) حياً، أما أقل الأحياء بعدد المحلات هو حي المعرفة. في أدناه الجدول (١٣) الذي يبين أسماء الأحياء وأرقام المحلات فيها. (دليل أمانة بغداد (د.ت): ٢٨٧-٢٨٨)

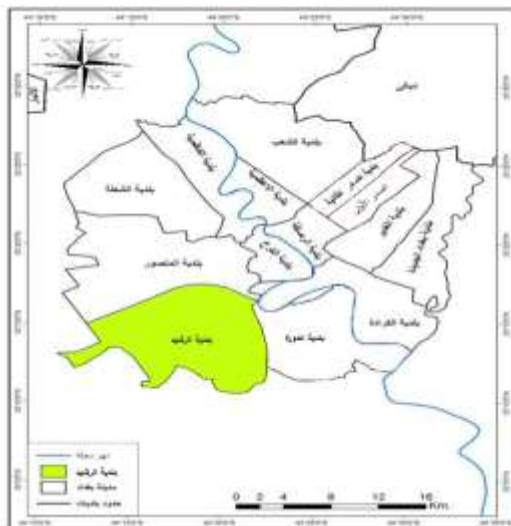
الجدول (١٣) يبين أسماء الأحياء في دائرة بلدية الرشيد، وأرقام المحلات فيها

ت	اسم الحي	أرقام المحلات	المجموع
١	حي الوركاء	٨٠١-٨٠٣-٨٠٥-٨٠٧-٨٠٩-٨١١-٨١٣-٨١٥	٨
٢	حي التأميم	٨١٧-٨١٩-٨٤٩-٨٥١-٨٥٣-٨٥٥	٦
٣	حي المعرفة	٨٢١	١
٤	حي ذي قار	٨٢٣-٨٢٥-٨٢٧	٣
٥	حي أجنادين	٨٢٩-٨٣١-٨٣٧-٨٣٩-٨٤٣-٨٤٧-٨٦١-٨٦١(أ)-٨٦٣-٨٤٧(أ)- ٨٤٧(ب)-٨٥٩	١٢
٦	حي البويب	٨٣٣-٨٣٥-٨٤١-٨٤٥	٤
٧	حي ميسلون	٨٥٧-٨٦٥-٨٦٧-٨٦٩-٨٧١	٥
٨	حي تبوك	٨٧٣-٨٨٥-٨٨٧-٨٨٩-٨٩١	٤
٩	حي الحسين	٨٨١	١
١٠	حي الجهاد	٨٨٣-٨٨٥-٨٨٧-٨٨٩-٨٩١	٥
١١	حي بدر	٨٩٣-٨٩٥-٨٩٧	٣
٥٢	المجموع الكلي		

المصدر: من عمل الباحثة بالاعتماد على دائرة بلدية الرشيد، شعبة المتابعة والتخطيط بيانات غير منشورة للعام ٢٠٢٠.

في أدناه خريطة (١٣) تبين موقع بلدية الرشيد من مدينة بغداد وحدودها الإدارية:

خريطة (١٤)



المصدر: من عمل الباحثة بالاعتماد على أمانة بغداد، شعبة نظم المعلومات الجغرافية، بيانات غير منشورة للعام ٢٠٢٠م

دائرة بلدية الدورة

أشرنا في حديثنا عن بلدية الرشيد أن بلدية الدورة تشكلت بعد انشطار بلدية الرشيد إلى بلديتين هما: الرشيد وبلدية الدورة في العام ٢٠٠٤، وبذلك أصبحت بلدية مستقلة بذاتها. تمثل حدود بلدية الدورة بداية دخول مدينة بغداد من محافظات العراق الجنوبية. إذ تقع هذه البلدية في الجزء الجنوبي الغربي من مدينة بغداد، وتحدها من الشمال بلدية الكرادة، ومن الجنوب بوابة بغداد الجنوبية، ومن الشرق نهر دجلة، ومن الغرب بلدية الرشيد. تبلغ مساحة البلدية ٥٠،٨٦ كم مربعاً، ويبلغ عدد سكانها بحسب الجهاز المركزي للإحصاء للعام ٢٠١٩ - (٣٥٣٦١٩) نسمة. (عبد الأمير (٢٠١٩): ٢٠١). تقع بناية دائرة بلدية الدورة مجاور نجدة الرشيد في الشارع ١٦ من المحلة ٨٤٠، وتضم خمسة مراكز بلدية، وتحتوي على (١٠٠٠٠٠) وحدة سكنية، وعدد العمارات السكنية فيها (٤٠٠) عمارة، أما عدد العمارات التجارية فيبلغ (٤٠٠) عمارة تجارية، وعدد المحال التجارية بلغ (١٦٠٠) محل. وتضم دائرة بلدية الدورة مجموعة من المعالم الدينية والحضارية منها؛ دير الرهبان الكلدان، وكنيسة ماري يعقوب، وجامع الهادي البشير، وحسينية الكاظمين، ومصفى الدورة، والكلية التقنية، ومحطة كهرباء الدورة.

في دائرة بلدية الدورة خمسة أحياء، فيها (٣١) محلة، ويعد حي زبيدة من أكبر الأحياء فيها، وأقل الأحياء من حيث عدد المحلات هو حي الجزائر. وفيما يأتي جدول (١٤) يبين أسماء الأحياء في بلدية الدورة وأرقام المحلات فيها. (دليل أمانة بغداد (د.ت): ٢٩٣-٢٩٤)

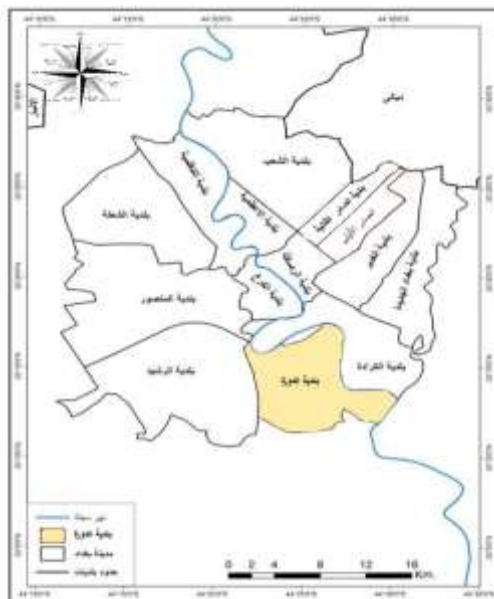
الجدول (١٤) يبين أسماء الأحياء في دائرة بلدية الدورة، وأرقام المحلات فيها

ت	اسم الحي	أرقام المحلات	المجموع
١	حي الجزيرة	٨٠٢-٨٠٤-٨٠٦-٨٠٨-٨١٠-٨١٢-٨١٤-٨١٦	٨
٢	حي الجزائر	٨١٨-٨٢٠	٢
٣	حي الحضر	٨٢٢-٨٢٤-٨٢٦-٨٣٠-٨٣٢-٨٣٤-٨٣٦	٧
٤	حي الخورنق	٨٣٨-٨٤٠-٨٤٢-٨٤٦	٤
٥	حي زبيدة	٨٢٨-٨٤٨-٨٥٠-٨٥٢-٨٥٤-٨٥٦-٨٥٨-٨٦٠-٨٦٢-٨٦٤	١٠
٣١	المجموع الكلي		

المصدر: من عمل الباحثة بالاعتماد على دائرة بلدية الدورة، شعبة المتابعة والتخطيط بيانات غير منشورة للعام ٢٠٢٠.

في أدناه خريطة (١٤) تبين موقع بلدية الدورة من مدينة بغداد وحدودها الإدارية:

خريطة (١٥)



المصدر : من عمل الباحثة بالاعتماد على أمانة بغداد، شعبة نظم المعلومات الجغرافية، بيانات غير منشورة للعام ٢٠٢٠م

دائرة بلدية الخضراء وطريق المطار

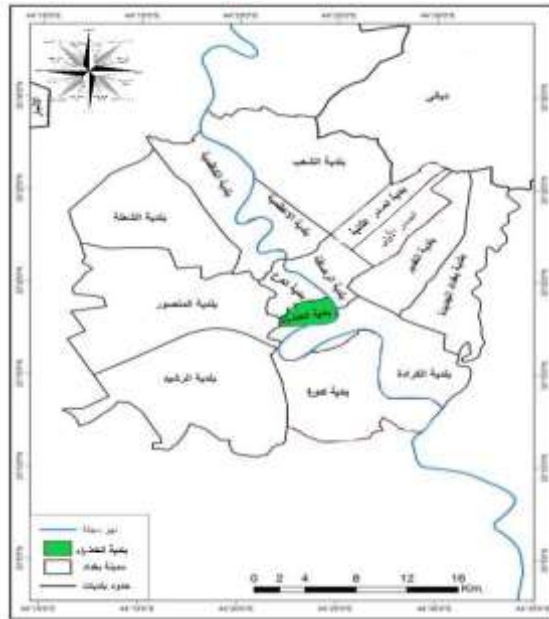
بلدية الخضراء وطريق المطار واحدة من البلديات المستحدثة، فقد أشرنا في حديثنا عن بلدية مركز الكرخ أن مجموعة من الأحياء قد اقتطعت منها لاستحداث بلدية جديدة هي بلدية الخضراء وطريق المطار. تحتل بلدية الخضراء موقعا مهما من مدينة بغداد، إذ يحدها من الشمال جسر الجمهورية، وشارع الشواف، ومن الجنوب والشرق نهر دجلة، ومن الغرب حي الحارثية ومنتزه الزوراء. أما حدود قسم المطار البلدي؛ فمن الشمال بلدية المنصور، ومن الجنوب والشرق بلدية الرشيد وبلدية المنصور، ومن الغرب منطقة الرضوانية. وتقع دائرتها البلدية في المحلة ٢٢٦ بالقرب من دار الضيافة. تشغل بلدية الخضراء وطريق المطار مساحة تقدر بـ(١٨) كم مربعا، ويبلغ عدد سكانها نحو (١٥٠٠٠) نسمة. تضم دائرة بلدية الخضراء وطريق المطار ثلاثة أحياء هي؛ حي التشريع، وحي الزوراء، وحي الجنائن، وجزء من حي الكندي، التي تتضمن ثمانية محلات. الجدول(١٥) في أدناه الذي يبين أسماء الأحياء وأرقام المحلات فيها. (دليل أمانة بغداد (د.ت): ٣٢٣-٣٢٤)

جدول (١٥) يبين أسماء الأحياء في دائرة بلدية الخضراء وطريق المطار، وأرقام المحلات

ت	اسم الحي	ارقام المحلات	المجموع
١	حي التشريع	٢٢٦ - ٢٢٨ - ٢٣٠ - ٢٣٢	٤
٢	حي الزوراء	٢٠٧ - ٢٠٩	٢
٣	حي الكندي	٢١٥	١
٤	حي الجنائن	٢١٧ - ٢١٩	٢
٩	المجموع الكلي		

المصدر : من عمل الباحثة بالاعتماد على دائرة بلدية الخضراء، شعبة المتابعة والتخطيط، بيانات غير منشورة للعام ٢٠٢٠. في أدناه خريطة (١٥) تبين موقع بلدية الخضراء وطريق المطار من مدينة بغداد وحدودها الإدارية:

خريطة (١٦)



المصدر : من عمل الباحثة بالاعتماد على أمانة بغداد، شعبة نظم المعلومات الجغرافية، بيانات غير منشورة للعام ٢٠٢٠م

الاستنتاجات

- ١- عرفَ قانون إدارة البلديات (١٦٥) لسنة (١٩٦٤) البلدية بأنها: مؤسسة محلية لها شخصية معنوية تقوم بالأعمال والخدمات العامة المنصوص عليها في هذا القانون أو أي قانون آخر.
- ٢- يعود تاريخ تأسيس أمانة بغداد الى زمن الدولة العثمانية (في عهد الوالي العثماني مدحت باشا) في العام ١٢٨٥هـ الموافق ١٨٦٨م.
- ٣- كانت أمانة بغداد ترتبط بوزارة الداخلية حتى قيام ثورة الرابع عشر من تموز من العام ١٩٥٨، إذ صدر قانون السلطة التنفيذية رقم ٧٤ لسنة ١٩٥٩ الذي نص على تشكيل وزارة البلديات، ثم صدر بعد ذلك نظام وزارة البلديات رقم ٤٥ لسنة ١٩٦٠ الذي عدّ أمانة العاصمة واحدة من المؤسسات التابعة لوزارة البلديات.
- ٤- بداية العام ١٩٧٠ صدر قرار مجلس قيادة الثورة المنحل المرقم ٢٦٤ والمؤرخ في ١١/٣/١٩٧٠ الذي بموجبه إلحقت أمانة العاصمة برئاسة ديوان رئاسة الجمهورية، وفك ارتباطها بوزارة البلديات، وتحويل السيد أمين العاصمة الصلاحيات الممنوحة للوزير بموجب أحكام قانون السلطة التنفيذية رقم ٥٠ لسنة ١٩٦٤ المعدل.
- ٥- في العام ١٩٧٩م فُكَّ ارتباط أمانة العاصمة من ديوان رئاسة الجمهورية وارتباطها مباشرة بمجلس الوزراء بموجب قرار مجلس قيادة الثورة المنحل رقم ٩٠٤ في ٢٣/٧/١٩٧٩، وفي العام ١٩٨٧ جرى تغيير تسميتها الى (أمانة بغداد) بدلا من (أمانة العاصمة).
- ٦- بعد صدور قانون أمانة بغداد رقم (١٦) لسنة ١٩٩٥ المعدل أُلغيت تسمية الوحدات البلدية، وتشكلت بدلا عنها مديريات بلديات عامة.
- ٧- عدد البلديات داخل حدود أمانة بغداد قبل العام ٢٠٠٣ كان تسع بلديات، ثم صار عددها خمس عشرة بلدية في الوقت الحاضر، بعد انقسام عدد من البلديات الكبيرة وانشطرتها.
- ٨- يضم جانب الرصافة من بغداد ثماني دوائر بلدية، تعدّ بلدية مركز الرصافة أكبرها من حيث عدد الأحياء وعدد المحلات؛ إذ تضم (١٣) حياً، فيها خمس وأربعون محلة.

٩- يضم جانب الكرخ من بغداد سبع دوائر بلدية أكبرها بلدية المنصور التي تضم اثني عشر حياً، فيها ثمان وخمسون محلة، وتليها من حيث الحجم بلدية الرشيد بأحد عشر حياً، فيها اثنتان وخمسون محلة. وتعد بلدية الخضراء أصغر البلديات حجماً؛ إذ تمثلها حيان فقط، بتسع محلات فقط.

المصادر

- الأعظمي(١٩٢٦م)؛ علي ظريف، مختصر تاريخ بغداد، مطبعة الفرات، بغداد.
- أمانة بغداد (٢٠٢٠م)، قسم التصاميم، شعبة نظم المعلومات الجغرافية، بيانات غير منشورة.
- بابان(٢٠١٣م)؛ جمال، أصول أسماء المدن والمواقع العراقية، دار الثقافة والنشر الكردية.
- جبرا، وقتحي (١٩٨٧م)؛ إبراهيم جبرا ، وإحسان، بغداد بين الأمس واليوم، أمانة العاصمة، بغداد الدار العربية للطباعة.
- الحسن(٢٠٠٨م)؛ عبد الرزاق، تاريخ العراق السياسي الحديث، دار الرافدين للطباعة والنشر والتوزيع، بيروت.
- دائرة بلدية الأعظمية(٢٠٢٠م)، شعبة المتابعة والتخطيط بيانات غير منشورة للعام.
- دائرة بلدية بغداد الجديدة(٢٠٢٠م)، شعبة المتابعة والتخطيط بيانات غير منشورة للعام.
- دائرة بلدية الخضراء وطريق المطار (٢٠٢٠م)، شعبة المتابعة والتخطيط، بيانات غير منشورة.
- دائرة بلدية الدورة(٢٠٢٠م)، شعبة المتابعة والتخطيط بيانات غير منشورة للعام.
- دائرة بلدية الشعب(٢٠٢٠م)، شعبة المتابعة والتخطيط بيانات غير منشورة للعام.
- دائرة بلدية الشعلة(٢٠٢٠م)، شعبة المتابعة والتخطيط بيانات غير منشورة للعام.
- دائرة بلدية الصدر الأولى(٢٠٢٠م)، شعبة المتابعة والتخطيط بيانات غير منشورة للعام.
- دائرة بلدية الصدر الثانية(٢٠٢٠م)، شعبة المتابعة والتخطيط بيانات غير منشورة للعام.
- دائرة بلدية الغدير (٢٠٢٠م)، شعبة المتابعة والتخطيط بيانات غير منشورة للعام.
- دائرة بلدية الكاظمية(٢٠٢٠م)، شعبة المتابعة والتخطيط بيانات غير منشورة للعام.
- دائرة بلدية الكرادة(٢٠٢٠م)، شعبة المتابعة والتخطيط بيانات غير منشورة للعام.
- دائرة بلدية مركز الرصافة(٢٠٢٠م)، شعبة المتابعة والتخطيط بيانات غير منشورة للعام.
- دائرة بلدية مركز الكرخ(٢٠٢٠م)، شعبة المتابعة والتخطيط بيانات غير منشورة للعام.
- دليل أمانة بغداد (د.ت)، مطبعة محافظة بغداد المركزية.
- دائرة بلدية المنصور(٢٠٢٠م)، شعبة المتابعة والتخطيط بيانات غير منشورة للعام.
- زوري(٢٠٠٨م)؛ عبد الحسين كاظم، النمو الحضري في بلديات محافظة بغداد، مركز التخطيط الحضري والإقليمي، جامعة بغداد.
- عبد الأمير(٢٠٢٠م)؛ دنيا وحيد، الوظيفة التجارية في شارع ابو طيارة في بلدية الدورة، مجلة كلية التربية للنبات/ جامعة بغداد، العدد ١، المجلد ٣١.
- العلاف (١٩٦٠م)؛ عبد الكريم، بغداد القديمة، مطبعة المعارف، ط١، بغداد/العراق.
- فاضل(٢٠١٩م)؛ شيماء رزاق، تغير استعمالات الأرض في بلدية الغدير عن التصميم الأساس، أطروحة دكتوراه غير منشورة، كلية التربية بنات/ جامعة بغداد.
- القيسي (٢٠١٩م)؛ دنيا وحيد عبد الأمير، التحليل المكاني للتلوث البصري في بلدية الشعلة- مدينة بغداد، مجلة أورك للعلوم الإنسانية، جامعة المثلى، كلية التربية للعلوم الإنسانية، العدد ٤، مج ١٢.
- مجموعة مؤلفين(١٩٩٠م)؛ الدليل الإداري للجمهورية العراقية، ط١، الدار العربية للطباعة ، بغداد.
- مشالي (٢٠١٤م)؛ د. نبلي عويد، استعمالات الأرض في دائرة بلدية الرشيد، أطروحة دكتوراه غير منشورة، كلية التربية للنبات/ جامعة بغداد.
- نصار(٢٠٠٥)، عبد العظيم عباس، بلديات العراق في العهد العثماني، المكتبة الحيدرية، ط١.